








 vodovod	 kanalizace	 silový kabel
 surová voda	 dešťová kanalizace	 ovládací kabel
 mimo provoz	 odlehčovací stoka	 jiný provozovatel
 VS Chrudim Vodárenská společnost Chrudim a.s. Novoměstská 626 537 01 Chrudim II	Měřítko	1:500
	Katastrální území	Vejvanovice
	Příloha k vyjádření č.	O22070171105
	Vyhotovil	Pavol Lomnický
	Vytisknuto	04.02.2022
Při záměru napojení nebo zásahu do námi provozovaných vodohospodářských sítí a jejich ochranných pásem požadujeme předložit projektovou dokumentaci.		